

# 土地改良区だより

〈第27号〉



発行者  
柏崎土地改良区  
(水土里ネット柏崎)

柏崎市三和町8番19号  
TEL代表 (0257) 22-3855  
FAX (0257) 22-2613

令和 4年 5月 16日 発行

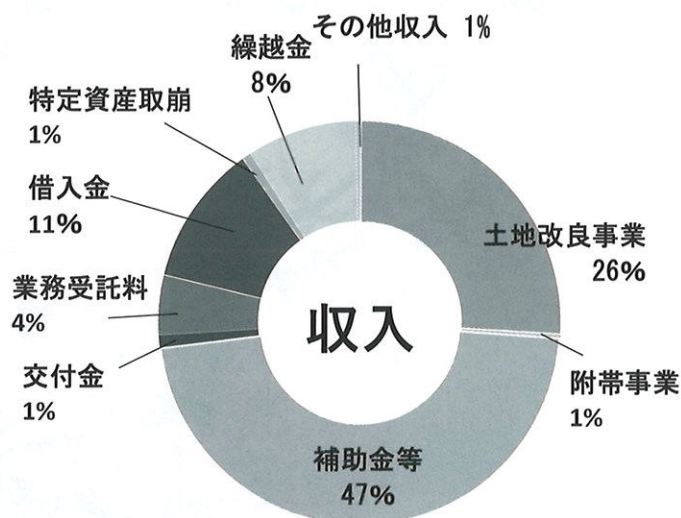
〔五日市大池〕

# 令和4年度予算概要

令和4年度より、単式簿記から複式簿記に移行し会計を行います。  
特別会計を設けず一般会計一本にまとめ、会計科目も変更となりました。

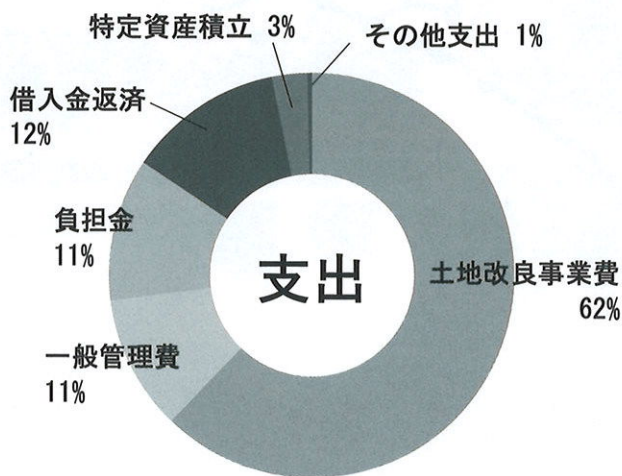
単位:千円

| 収入     | 内容         | 予算額     |
|--------|------------|---------|
| 土地改良事業 | 組合費・地元負担金等 | 212,609 |
| 附帯事業   | 他目的使用料等    | 1,770   |
| 補助金等   | 国県市村補助金等   | 384,179 |
| 交付金    | 適正化事業交付金   | 8,100   |
| 業務受託料  | 換地・施設操作受託等 | 39,243  |
| 借入金    | 長期借入金      | 93,025  |
| 特定資産取崩 | 積立金取崩      | 5,813   |
| 繰越金    | 前年度繰越金     | 72,316  |
| その他収入  | 利息・未収賦課金他  | 2,765   |
| 収入総額   |            | 819,820 |



単位:千円

| 支出      | 内容         | 予算額     |
|---------|------------|---------|
| 土地改良事業費 | 工事・管理等     | 509,935 |
| 一般管理費   | 運営事務費      | 88,574  |
| 負担金     | 県営事業の分担金等  | 93,390  |
| 借入金返済   | 長期借入金の返済   | 101,775 |
| 特定資産積立  | 積立金        | 23,006  |
| その他支出   | 借入金利息・予備費他 | 3,140   |
| 支出総額    |            | 819,820 |



○積立資産の残高見込(令和4年度末) 単位:千円

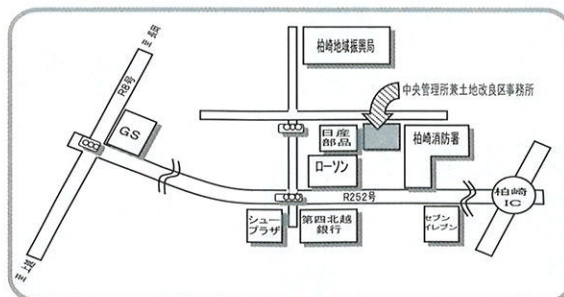
|              |         |
|--------------|---------|
| 財政調整積立資産     | 253,072 |
| 転用決済金積立資産    | 10,269  |
| 施設更新積立資産     | 296,147 |
| 役員退任慰労金積立資産  | 1,444   |
| 職員退職給付引当積立資産 | 60,976  |
| 合計           | 621,908 |

ホームページも、よかったら覗いてみて下さい。

<http://www.kashiwazaki-dokai.jp/>



～土地改良区事務所 案内図～  
〒945-0034 柏崎市三和町8番19号  
TEL(0257)22-3855 FAX(0257)22-2613



# 第13回通常総代会開催

3月11日、柏崎土地改良区会議室において第13回通常総代会が開催されました。県内の新型コロナウイルスの急速な拡大により、安全面を第一に考慮し書面議決による開催となりました。

令和3年度補正予算、令和4年度予算、定款変更、新規土地改良事業計画等27議案が全て可決されました。  
(予算概要は2頁)



議長：星野勇人氏(第2選挙区柏崎市巾田)

総代定数：80名(現在数80名)

出席者：79名 出席率 98.75%

## ◎土地改良区の概要

(令和4年4月1日現在)

|      |            |    |     |
|------|------------|----|-----|
| 地区面積 | 3,510ヘクタール |    |     |
| 組合員数 | 4,496名     | 総代 | 79名 |
| 理事   | 16名        | 監事 | 3名  |
| 職員   | 11名        |    |     |



## ◇ 職員職務分担表 ◇



## ⌘ 退職職員 ⌘

武田 勤 事務局長 (再任用へ)



3月31日をもちまして退職いたしました。42年間土地改良区の職員として勤めて来られましたのも、皆様のご指導、ご支援のお陰です。心より感謝申し上げます。4月からは再任用職員として変わらず皆様のお役に立てるよう努めてまいりますので、よろしくお願いたします。

## 国営ダム貯水状況

栃ヶ原ダム（有効貯水量：2,300千m<sup>3</sup>）



左岸より堤体を望む

令和3年10月24日：満水

後谷ダム（有効貯水量：1,100千m<sup>3</sup>）



別山大橋より堤体を望む

令和3年12月19日：満水

市野新田ダム（有効貯水量：1,600千m<sup>3</sup>）



右岸堤体よりダム湖を望む

令和3年10月21日：満水

国営ダムの受益地でダムから放流が必要な場合は、堰組合や維持管理組合等を通じて土地改良区へ連絡をお願いします。

また、中央管理所では鯖石川・別山川の各頭首工及び鶴川の古町頭首工の水位を確認できますが、支川やため池掛かり（新規受益地）の水利状況を確認することができませんので、早めに連絡をお願いいたします。

## 農業農村整備における主要施策の農家向け冊子について

農業を取り巻く厳しい状況の下、施設の老朽化対策や時代に合った基盤整備、そして防災にも備えが必要となっています。このような中、近年の制度改正により、農業農村整備において新たにできるようになった施策を、農林水産省が農家向け冊子として作成・公表しましたのでご紹介いたします。

下記の農水省HPより閲覧が可能ですのでご覧ください。

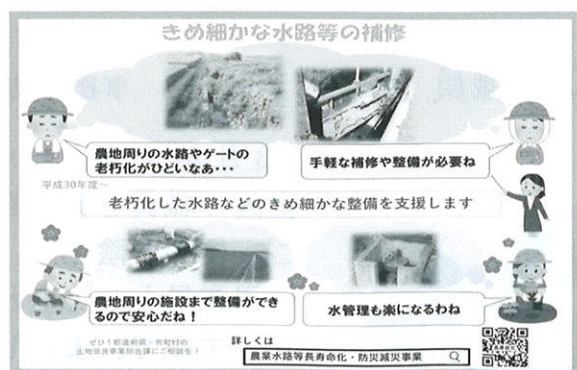
<https://www.maff.go.jp/j/nousin/sekkei/nn/shoukai/index.html>

冊子の表紙



掲載施策の一例

（農業水路等長寿命化・防災減災事業）



# 令和4年度配水計画について

土地改良法改正により農業用水の配分調整についてルール化する利水調整規程が義務化されました。これに伴い、令和4年度における配水計画が理事会において定められました。ダム及び各地区の配水期間の概要は次のとおりです。



## 【ダム放流計画】



|        |                |                             |
|--------|----------------|-----------------------------|
| 栃ヶ原ダム  | 配水期間 7/11～8/31 | 最大放流量 1.00m <sup>3</sup> /s |
| 後谷ダム   | 配水期間 7/19～8/30 | 最大放流量 0.30m <sup>3</sup> /s |
| 市野新田ダム | 配水期間 7/11～8/31 | 最大放流量 0.40m <sup>3</sup> /s |

※天候等により用水が不足する際に放流を行います。

## 【各地区水利施設の配水計画の概要】

|       |           |        |                     |         |           |         |            |
|-------|-----------|--------|---------------------|---------|-----------|---------|------------|
| 善根堰地区 | 4/21～8/31 | 高田地区   | 4/15～8/31           | 花田地区    | 4/10～8/31 | 北野地区    | 4/1～8/31   |
| 安田地区  | 4/21～8/31 | 西割地区   | 4/15～8/31           | 飯塚地区    | 4/19～8/31 | 坂田地区    | 3/13～10/31 |
| 小坂堰地区 | 4/10～8/31 | 別俣地区   | 4/15～8/31           | 宮之下地区   | 5/1～8/31  | 灰爪堰地区   | 4/14～8/31  |
| 藤井堰地区 | 4/15～8/30 | 長崎新田地区 | 4/20～8/25           | 北鱗石東部地区 | 4/15～8/31 | 灰爪堰左岸地区 | 7/1～8/31   |
| 古町堰地区 | 4/15～8/31 | 中通地区   | 5/1～5/31, 7/20～8/25 | 愛宕沖地区   | 4/1～9/30  | 新保地区    | 4/15～8/31  |
| 豊田地区  | 4/21～8/31 | 矢田地区   | 4/12～9/6            | 善根ほ場地区  | 4/21～8/31 | 大津地区    | 4/20～9/10  |
| 上田尻地区 | 4/15～8/31 | 吉井地区   | 4/15～8/31           | 亀ノ倉地区   | 4/21～8/31 | 五日市内方地区 | 4/10～9/10  |
| 北条地区  | 4/15～8/31 | 曾地地区   | 4/10～8/31           | 浜忠地区    | 4/10～8/25 | 刈羽地区    | 4/21～8/31  |
| 南条地区  | 4/21～8/31 | 曾地新田地区 | 4/11～9/5            | 鎌田地区    | 3/1～8/31  |         |            |

※配水期間は水利施設により異なる場合があります。また、天候等により変更になる場合があります。

※詳しくは各地区の水利担当者又は土地改良区までお問合せください。

## ご存じですか？ 許可水利権 について

河川法第23条により定められ、河川から水を取水できる権利をいいます。農業用水をはじめ、発電や工業用水、水道用水など河川から取水する場合は必ず許可を受ける必要があります。また、許可を受ける際には水利使用規則により条件が付され、使用者はこの規則に基づき取水期間や取水量の制限を受けることになります。

これは、「河川」は公共用物であり河川の正常な機能が維持され、河川環境の整備と保全がされるよう、また公共の福祉を増進することを目的としているため、たとえ農業用水でも無制限に取水をすることはできないように法制化されています。



河川から取水できる農業用水は限りある水資源です。無駄のない水利用をお願いいたします！

### 水路・ため池に近づかないで！！

### 用水路にゴミを捨てないで！！

- 毎年全国各所の用排水路・ため池などで、子供たちや高齢者の痛ましい水難事故が多数発生しています。これからの時期は、用水路やため池の水を農作業でたくさん使うので水量が増えて大変危険です。

家庭内でも、地域においても、声をかけあって水難事故にあわないようご協力をお願いします。



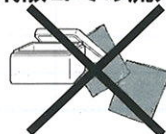
- 4月20日～5月20日は『水難事故防止強化期間』です。各地域におかれましても危険箇所がないかなど再確認をお願いします！

- 用水路におけるゴミ撤去作業に多くの労を要しています。特に生活ごみなどが捨てられていることがあり対応に苦慮しています。

生活ゴミをすてないでください  
ビン、缶、ペットボトル、  
くず野菜等を用水路へ捨てないでください。



飛散ゴミの流入防止にご協力をお願いします



マルチ、発泡スチロール、ビニールシート、肥料袋等は風で飛ばされないようしっかり固定するなどの対応をお願いします。

# 令和4年度事業の取り組み

## ◆かんがい排水事業（国営関連事業関係）

国営事業によるダム建設工事は既に完了していますが、今後もこのダム用水を受益地に配水するための関連工事を引き続き行っていきます。

単位：千円

| 地区名  | 事業名                     | 予算額     | 工期     | 実施内容とその説明  |
|------|-------------------------|---------|--------|--|
| 柏崎1期 | かんがい排水事業<br>(新農業水利システム) | 470,000 | H18～R5 | 【山口堰】用水路工(推進工・開水路工) 1.0式<br>【新田堰】用水管路工 1.0式<br>【西山右岸(長嶺)】流量計設置工 1.0式 |
| 1地区  | 計                       | 470,000 |        |  |

## ◆大区画ほ場整備事業

『矢田地区』が管内初となる『中間管理機構関連型(農家負担ゼロ)』として事業に着手します。

### 【実施地区】

単位：千円

| 地区名                 | 事業名         | 予算額       | 工期     | 実施内容とその説明                    |
|---------------------|-------------|-----------|--------|------------------------------|
| 高田南部<br>(新道・堀・南下)   | 経営体育成基盤整備事業 | 27,000    | H27～R4 | 完了整備 1.0式、換地費 1.0式           |
|                     | 土地利用調整事業    | 1,300     | H27～R4 | 土地利用調整及び推進活動                 |
| 長嶺                  | 経営体育成基盤整備事業 | 41,000    | H28～R5 | 暗渠排水 1.0式、換地費 1.0式           |
|                     | 土地利用調整事業    | 920       | H28～R5 | 土地利用調整及び推進活動                 |
| 五日市・内方<br>《大坪工区》    | 経営体育成基盤整備事業 | 165,000   | H28～R6 | 区画整理 4.0ha、換地費 1.0式          |
|                     | 土地利用調整事業    | 760       | H28～R6 | 土地利用調整及び推進活動                 |
| 畔屋                  | 経営体育成基盤整備事業 | 100,000   | H30～R5 | 暗渠排水 1.0式、換地費 1.0式           |
|                     | 土地利用調整事業    | 980       | H30～R5 | 土地利用調整及び推進活動                 |
| 本条                  | 経営体育成基盤整備事業 | 80,000    | H30～R5 | 暗渠排水 1.0式、換地費 1.0式           |
|                     | 土地利用調整事業    | 1,180     | H30～R5 | 土地利用調整及び推進活動                 |
| 黒滝                  | 経営体育成基盤整備事業 | 220,000   | R2～R7  | 区画整理 14.0ha、換地費 1.0式         |
|                     | 土地利用調整事業    | 900       | R2～R7  | 土地利用調整及び推進活動                 |
| 和田                  | 経営体育成基盤整備事業 | 170,000   | R2～R7  | 区画整理 11.0ha、換地費 1.0式         |
|                     | 土地利用調整事業    | 760       | R2～R7  | 土地利用調整及び推進活動                 |
| 中鯖石南部<br>(善根・与板・宮平) | 経営体育成基盤整備事業 | 57,000    | R3～R11 | 実施設計 1.0式、建物調査 1.0式、換地費 1.0式 |
|                     | 土地利用調整事業    | 1,500     | R3～R11 | 土地利用調整及び推進活動                 |
| 山口                  | 経営体育成基盤整備事業 | 200,000   | R3～R8  | 区画整理 12.0ha、換地費 1.0式         |
|                     | 土地利用調整事業    | 800       | R3～R8  | 土地利用調整及び推進活動                 |
| 矢田<br>【新規】          | 経営体育成基盤整備事業 | 110,000   | R4～R12 | 実施設計 1.0式、換地費 1.0式           |
|                     | 土地利用調整事業    | 900       | R4～R12 | 土地利用調整及び推進活動                 |
| 10地区                | 計           | 1,180,000 |        |                              |

【調査地区】 『安田地区』が調査最終年となり、令和5年度の事業採択を目指します。

単位：千円

| 地区名          | 事業名          | 予算額    | 工期    | 実施内容とその説明      |
|--------------|--------------|--------|-------|----------------|
| 安田           | 農業農村整備事業調査計画 | 12,300 | R2～R4 | 事業計画概要書作成 1.0式 |
|              | 経営体育成換地等調整事業 | 2,148  | R2～R4 | 従前地権利関係調査 1.0式 |
| 西山中部<br>【新規】 | 農業農村整備事業調査計画 | 6,200  | R4～R5 | 事業計画概要書作成 1.0式 |
|              | 団体営調査設計      | 2,800  | R4    | ほ場整備調査計画 1.0式  |
|              | 地形図作成        | 2,200  | R4    | 地形図作成 1.0式     |
| 第2別俣<br>【新規】 | 経営体育成換地等調整事業 | 609    | R4～R5 | 従前地権利関係調査 1.0式 |
|              | 農業農村整備事業調査計画 | 12,000 | R4～R5 | 事業計画概要書作成 1.0式 |
|              | 地形図作成        | 4,000  | R4    | 地形図作成 1.0式     |
|              | 経営体育成換地等調整事業 | 755    | R4～R5 | 従前地権利関係調査 1.0式 |

|              |              |        |       |                |
|--------------|--------------|--------|-------|----------------|
| 高田西部<br>【新規】 | 農業農村整備事業調査計画 | 1,000  | R4～R7 | 事業計画概要書作成 1.0式 |
| 久之木<br>【新規】  | 団体営調査設計      | 3,000  | R4    | ほ場整備調査計画 1.0式  |
| 平井<br>【新規】   | 団体営調査設計      | 3,000  | R4    | ほ場整備調査計画 1.0式  |
| 6地区          | 計            | 50,012 |       |                |

### 【促進費交付地区】

単位:千円

| 地区名    | 事業名         | 予算額    | 工期  | 実施内容とその説明         |
|--------|-------------|--------|-----|-------------------|
| 善根(飛岡) | 高度経営体集積促進事業 | 22,795 | R1～ | ほ場整備事業完了後の集積促進費交付 |
| 下田尻    |             | 26,373 | R2～ | ほ場整備事業完了後の集積促進費交付 |
| 山室     |             | 43,037 | R3～ | ほ場整備事業完了後の集積促進費交付 |
| 3地区    | 計           | 92,205 |     |                   |

### ◆ため池等整備事業

#### 【実施地区】

単位:千円

| 地区名      | 事業名                   | 予算額            | 工期      | 実施内容とその説明           |             |
|----------|-----------------------|----------------|---------|---------------------|-------------|
| 矢田       | ため池等整備事業(用排水施設)       | 61,000         | H30～R4  | 用水路工 L=10m、附帯工 1.0式 |             |
| 立合堰【新規】  |                       | 12,000         | R4～R5   | 実施設計 1.0式           |             |
| 本村大池     | ため池等整備事業(一般型)         | 2,000          | H30～R5  | 堤体工 1.0式            |             |
| 五日市大池    | ため池等整備事業<br>(地震豪雨対策型) | 3,000          | H29～R4  | 建物事後調査 1.0式         |             |
| 日ノ入池     |                       | 100,000        | H31～R5  | 堤体工 1.0式            |             |
| 小田ノ入池    |                       | 168,706        | R2～R5   | 地盤改良工 1.0式          |             |
| 駒越池      |                       | 35,000         | R2～R4   | ため池工 1.0式           |             |
| 仁王谷池     |                       | 31,000         | R2～R5   | ため池工 1.0式           |             |
| 柳沢池      |                       | 68,000         | R2～R5   | 地盤改良工 1.0式          |             |
| 吉井入田池    |                       | 101,000        | R2～R5   | 地盤改良工 1.0式          |             |
| 坂田新池【新規】 |                       | 15,900         | R4～R6   | 実施設計 1.0式           |             |
| 大川堰      |                       | ため池等整備事業(河川応急) | 16,000  | R2～R4               | ヤード撤去工 1.0式 |
| 12地区     |                       | 計              | 613,606 |                     |             |

#### 【調査地区】

単位:千円

| 地区名    | 事業名                       | 予算額    | 工期 | 実施内容とその説明          |
|--------|---------------------------|--------|----|--------------------|
| 和田西大池  | 防災減災対策農業水利施設<br>点検調査・計画事業 | 8,000  | R4 | 施設改修計画策定 1.0式      |
| 為戸     |                           | 8,000  | R4 | 施設改修計画策定 1.0式      |
| 鳥の子入   |                           | 8,000  | R4 | 施設改修計画策定 1.0式      |
| 山王入    |                           | 8,000  | R4 | 施設改修計画策定 1.0式      |
| 別山川水管橋 |                           | 18,359 | R4 | 地質調査・施設改修計画策定 1.0式 |
| 5地区    | 計                         | 50,359 |    |                    |

### ◆その他事業

単位:千円

| 地区名     | 事業名          | 予算額       | 工期    | 実施内容とその説明                |
|---------|--------------|-----------|-------|--------------------------|
| 山室      | 耕作条件改善事業     | 2,200     | R3～R4 | 畦畔土留工 1.0式【R3年より繰越】      |
| 荒井用水路2期 | 長寿命化・防災減災事業  | 5,000     | R3～R4 | 用水路工 1.0式                |
| 北野      |              | 10,000    | R4～R8 | 排水路法面工 1.0式              |
| 刈羽      | 村単事業         | 160,000   | R4    | 東部第1機場・枯木機場 電気設備整備等 1.0式 |
| 劔       | 県単事業(農道整備)   | 3,500     | R4    | 農道路肩整備 1.0式              |
| 浜忠      | 県単事業(かんがい排水) | 2,000     | R4    | 主ポンプ分解整備工 1.0式           |
| 東条      |              | 2,000     | R4    | 主ポンプ取替工 1.0式             |
| 鎌田      |              | 2,000     | R4    | ポンプ場配管修繕 1.0式            |
| 善根揚水機場  |              | 維持管理適正化事業 | 9,000 | R4                       |
| 9地区     | 計            | 195,700   |       |                          |

# 土地改良区 しりーず

地元負担なしの事業ってないの？

事業の地元負担金は

どのくらいなの？



『地元負担なしの事業はないのですか？』と聞かれる事がよくありますが、基本的にはありません。農業に関する補助事業は、その工事内容や工事を実施する場所により、国・県・市村の補助率が決められており、その補助残は地元が負担する仕組みとなっています。

※特別な事業（防災関係や機構関連型のほ場整備等）は除く。

例えば、国の補助金が導入されず、新潟県の単独補助金で工事をする『県単事業』を一例とした場合、県と市村の補助率と地元負担率は下表のようになります。

| 改修工事の内容        | 工事をする場所 | 県補助率 | 市村補助率 | 地元負担率 |
|----------------|---------|------|-------|-------|
| 用水路整備<br>排水路整備 | 旧柏崎市    | 40%  | 30%   | 30%   |
|                | 刈羽村     | 35%  | 39%   | 26%   |
| ため池整備          | 旧柏崎市    | 40%  | 30%   | 30%   |
|                | 刈羽村     | 40%  | 36%   | 24%   |
| 農道整備           | 旧柏崎市    | 35%  | 32.5% | 32.5% |
|                | 刈羽村     | 30%  | 42%   | 28%   |

※旧西山町は、更に遡って1959年に『西山町』として合併する前の旧町村『朝日町（内郷村、石地町）・二田村』により異なります。

このように柏崎市と刈羽村では、県・市村の補助率が異なります。なお、上記はあくまでも『県単事業』の場合であり、工事金額や工事内容によっては、更に補助率の高い事業を導入できることもありますので、要望等がありましたら、土地改良区までお問い合わせ下さい。





# 土地改良区の賦課金について



土地改良区が皆様へ負担をお願いしている経費は下記のとおりです。  
(単価は令和4年度です。)



事業を実施している地区においては、毎年の事業費に対して農家負担が発生します。(農家負担は各事業の行政からの補助率により異なります。)  
ご理解とご協力をお願いいたします。

### ！ 賦課金領収証の発行について

令和4年度より、賦課金の領収証は現金納付を除いて原則として発行せず、**ご希望の方のみ発行いたします。**  
必要な方は土地改良区までご連絡下さい。  
(第13回通常総代会にて議決)

### 西山町浜忠・鎌田・北野地区の組合員様へ

～管理賦課金の納入について～

例年同様、第1期に所有者の方から管理賦課金を全額納めていただき、秋頃に耕作者の方から返金される予定です。なお、明細は所有者の方、耕作者の方それぞれに通知いたします。ご理解、ご協力をお願いします。

| 賦課基準         |                             |                   |                        | 期別納付率(※) |      |      |
|--------------|-----------------------------|-------------------|------------------------|----------|------|------|
| 賦課金種別        | 対象地                         | 地目                | 10a当たり賦課額              | 1期       | 2期   | 3期   |
| ①事務賦課金       | 改良区内の土地の内、一般区               | 田                 | 2,600 円                | 50%      | 50%  |      |
|              |                             | 畑・雑               | 1,300 円                | 50%      | 50%  |      |
|              | " 特別区                       | 田                 | 1,800 円                | 50%      | 50%  |      |
|              |                             | 畑・雑               | 900 円                  | 50%      | 50%  |      |
| ②管理賦課金       | 維持管理事業実施地区                  | 田                 | 地区別に設定                 | 100%     |      |      |
| *刈羽地区管理賦課金   | 維持管理事業実施地区                  | 田                 | 4,000 円                | 50%      | 50%  |      |
| ③ダム管理賦課金     | ダム用水供給受益地                   | 田                 | 1,300 円                | 50%      | 50%  |      |
| ④-1<br>償還賦課金 | 事業実施地区の内、借入に伴う償還金のある土地      | 田<br>(地区によっては畑・雑) | 借入額・償還年数により地区毎に異なる     |          | 100% |      |
| ④-2<br>事業賦課金 | 事業実施地区において、各年度毎の事業費負担金がある土地 | 田<br>(地区によっては畑・雑) | 毎年の予算状況・借入残額により地区毎に異なる |          |      | 100% |

※1期=R4.6.15 2期=R4.10.15 3期=R5.3.29 (金融機関が休業日の場合は翌営業日)

### 組合員名簿兼土地原簿で土地台帳のご確認を!!

賦課金通知書に組合員名簿兼土地原簿(賦課の対象となる土地を記載したもの)を同封しています。変更や訂正があれば届出をお願いします。

### 組合員資格等に変更のあった時

- ・農地の移動(売買、交換、農業委員会等での貸借契約及びその解除)
- ・組合員の名義変更(贈与、農業者年金受給、老齢等での経営移譲、死亡による相続等)
- ・組合員の住所や電話番号の変更
- ・賦課金の口座振替及び指定口座番号の変更

### 農地を転用する時等

- ・農地を農地以外(宅地、森林等)に転用する時
- ・使用目的を変更するとき(田から畑へ)
- ・公共事業で用地買収された時(道路、河川等)
- ・農業委員会より非農地の判断が下った時



お問い合わせは 柏崎土地改良区 総務課まで TEL 0257-22-3855

届け出用紙は、当改良区ホームページからダウンロードできます。(http://www.kashiwazaki-dokai.jp/)

# 組合員のみなさまへ

## 令和3年度賦課金未納状況

| 期別   | 旧町村名 | 未納者数  | 金額(円)     |
|------|------|-------|-----------|
| 1期   | 中鯖石  | 5     | 25,994    |
|      | 北条   | 10    | 158,105   |
|      | 田尻   | 2     | 20,697    |
|      | 北鯖石  | 3     | 31,371    |
|      | 中通   | 3     | 24,300    |
|      | 高田   | 4     | 28,248    |
|      | 上条   | 2     | 8,695     |
|      | 野田   | 1     | 1,459     |
|      | 別侯   | 1     | 17,932    |
|      | 西山町  | 8     | 24,539    |
|      | 刈羽村  | 4     | 289,784   |
| 1期計  |      | 43    | 631,124   |
| 2期   | 中鯖石  | 6     | 23,737    |
|      | 北条   | 11    | 73,496    |
|      | 田尻   | 3     | 12,911    |
|      | 北鯖石  | 4     | 61,277    |
|      | 中通   | 5     | 40,317    |
|      | 高田   | 4     | 22,898    |
|      | 上条   | 2     | 8,219     |
|      | 野田   | 1     | 1,459     |
|      | 別侯   | 1     | 7,064     |
|      | 西山町  | 9     | 57,644    |
|      | 刈羽村  | 4     | 294,348   |
| 2期計  |      | 50    | 603,370   |
| 3期   | 北条   | 11    | 25,382    |
|      | 中通   | 8     | 122,446   |
|      | 西中通  | 2     | 40,401    |
|      | 高田   | 17    | 229,923   |
|      | 上条   | 4     | 50,880    |
|      | 西山町  | 3     | 24,122    |
| 刈羽東部 | 1    | 2,247 |           |
| 3期計  |      | 46    | 495,401   |
| 合計   |      | 139   | 1,729,895 |

(R4.4.11 現在)

**農地を売買する場合  
滞納賦課金は、新資格者が負担**

滞納賦課金のある土地の権利を取得する場合は、土地改良法により、新資格者にその納入義務が生じます。競売の場合も同様です。トラブルを避けるためにも、資格取得の際は、必ず土地改良区に確認をお願いします。

### ★令和2年度の未納賦課金について

R4.4.11現在の未納額(人数)  
557,929円(35人)

賦課金の納入には、ほとんどの組合員の方からご理解をいただき、納期限内に納入して頂いております。納入が滞っておられる方は、滞納処分(差押)の対象となりますので、速やかに納入されますようお願いいたします。

#### 【差押の対象となるもの】

預貯金・給与・賞与・生命保険・土地・建物  
自動車・その他動産など

#### ★分納など、納入のご相談は

総務課までご連絡下さい。

## 賦課金の納入は、口座振替が便利です

### 取扱い金融機関

下記の金融機関から口座振替ができます。

- 農業協同組合…JAバンク新潟
- 銀行…第四北越銀行、大光銀行
- 信用金庫…柏崎信用金庫
- 信用組合…新潟県信用組合、新潟大栄信用組合
- 労働金庫…新潟県労働金庫
- 郵便局…全国のゆうちょ銀行



(問い合わせ先) 柏崎土地改良区総務課 TEL 0257-22-3855

## 令和4年度 地区別土地改良区費一覧表

土地改良区費は原則として事業費は所有者、管理賦課金等の経常費は耕作者負担となりますので、  
賃借料を決める時の参考にして下さい。(10a当り単価)

| 地区         | 関係集落  | 経常費(※1)            | 事業費(※2)        | 備考       |
|------------|---|--------------------|----------------|----------|
| 南 鯖 石      | 笹崎・森近・田島・山室・行兼(ダム水利内)                                       | 3,900 <sup>円</sup> | 0 <sup>円</sup> |          |
| 南 鯖 石      | 笹崎・森近・田島・山室・行兼(ダム水利外)                                       | 2,600              | 0              |          |
| 宮之下(ほ場)    | 宮之下   | 4,100              | 0              |          |
| 善 根 堰      | 上加納・中加納・下加納・久ノ木・飛岡・佐之久・石川・久木太                               | 4,700              | 0              |          |
| 善 根(ほ場)    | 飛岡・上加納  | 7,000              | 1,420          |          |
| 安 田        | 鳥越・安田町・中道・三ツ家・城之組・明神・上田尻                                    | 5,600              | 0              |          |
| 与 板        | 宮平・与板   | 4,700              | 0              |          |
| 与 板(上段)    | 与板  | 4,200              | 0              |          |
| 宮 平(ほ場)    | 宮平  | 2,600              | 0              |          |
| 善根堰水利外     | 宮平・下加納・久ノ木・飛岡・佐之久   | 1,800              | 0              |          |
| 小 坂 堰      | 平井・今熊・十日市・中道・畔屋   | 5,900              | 0              |          |
| 南 条 ①      | 南条(善根堰掛り)   | 7,200              | 0              |          |
| 南 条 ②      | 南条(上段)  | 7,000              | 0              |          |
| 北 条 ①      | 東条・深沢・四日町・荒町・家近・山澗・小島・大広田                                   | 6,800              | 0              |          |
| 北 条 ②      | 山澗・小島   | 4,900              | 0              |          |
| 北 条(その他)   | 山本・引地・中村・大広田・旧広田・赤尾   | 1,800              | 0              |          |
| 愛 宕 沖      | 鹿島・赤尾・四日町・十日市   | 3,600              | 0              |          |
| 藤井堰(西江)    | 上藤井・下藤井・桜木町・春日・橋場・下原・上原・比角・長浜<br>半田岩上・新田畑・田塚・茨目・上田尻・下田尻・両田尻 | 5,100              | 0              |          |
| 上 田 尻      | 上田尻   | 5,900              | 0              | 暗渠排水地区   |
| 下田尻(ほ場)    | 下田尻   | 5,100              | 5,000          |          |
| 豊 田        | 橋場・上原・下原・春日   | 5,300              | 0              |          |
| 藤井堰(東江)    | 中田・畔屋・与三・剣・下大新田・土合新田  | 5,300              | 0              |          |
| 北 鯖 石 東 部  | 与三・畔屋   | 7,000              | 0              |          |
| 畔 屋(ほ場)    | 畔屋  | 2,600              | 0              |          |
| 大 川 堰      | 長崎新田  | 4,800              | 0              |          |
| 中 通 ①      | 矢田(ダム水利内)   | 5,920              | 0              |          |
| 中 通 ②      | 吉井(ダム水利内)   | 5,850              | 0              |          |
| 中 通 ③      | 曾地(ダム水利内)   | 5,750              | 0              |          |
| 中 通 ④      | 矢田(ダム水利外)   | 3,770              | 0              |          |
| 中 通 ⑤      | 吉井(ダム水利外)   | 3,700              | 0              |          |
| 中 通 ⑥      | 曾地(ダム水利外)   | 2,600              | 0              |          |
| 中 通 ⑦      | 花田  | 3,700              | 0              |          |
| 中 通 ⑧      | 飯塚  | 3,600              | 0              |          |
| 新 田 堰      | 曾地新田・曾地・花田  | 4,900              | 0              | 刈羽上高町は除く |
| 古 町 堰      | 上条・古町   | 4,700              | 0              |          |
| 古町堰(高田)    | 新道・上方・下方・横山・藤橋・堀・南下   | 5,000              | 0              |          |
| 高田中部(ほ場)   | 新道・藤橋・堀   | 5,000              | 580            |          |
| 西 割 新 道    | 新道  | 6,900              | 0              |          |
| 黒 滝 ・ 貝 淵  | 黒滝・貝淵   | 3,900              | 0              |          |
| 宮之窪・山口     | 宮之窪・山口  | 3,900              | 0              |          |
| 別 俣(排水路)   | 久米・水上・細越  | 4,600              | 0              |          |
| 別 俣(ほ場)    | 久米(須山)  | 2,600              | 0              |          |
| 野 田        | 下野田・野田・中組・田屋  | 3,100              | 0              |          |
| 北 野(ほ場)    | 北野  | 5,100              | 5,220          |          |
| 坂 田(ほ場)    | 坂田  | 3,100              | 0              |          |
| 新 保        | 新保  | 2,600              | 0              |          |
| 五日市・内方(ほ場) | 五日市・内方  | 5,600              | 0              |          |
| 五日市(ほ場外)   | 五日市   | 3,300              | 0              |          |
| 長嶺・大坪(ほ場)  | 長嶺・大坪   | 2,600              | 0              |          |
| 二 田(その他)   | 坂田・二田・黒部・長嶺・和田・大坪・北野  | 1,800              | 0              |          |
| 鎌 田(ほ場)    | 鎌田  | 5,470              | 6,600          |          |
| 別 山(ほ場)    | 別山  | 2,600              | 7,300          |          |
| 別 山(その他)   | 別山  | 1,800              | 0              |          |
| 灰 爪 堰      | 上山田   | 3,900              | 10,800         | ダム用水受益地  |
| 灰 爪 堰      | 伊毛  | 3,900              | 0              |          |
| 灰 爪 堰 左 岸  | 田沢・藤掛・池浦・二田・礼拝  | 4,500              | 0              |          |
| 西 山 内 郷    | 上山田   | 2,600              | 10,800         | ダム用水受益地外 |
| 内 郷(その他)   | 田沢・藤掛・池浦・礼拝・鎌田・下山田・伊毛・上山田・尾野内・別山                            | 1,800              | 0              |          |
| 浜 忠(ほ場)    | 浜忠  | 5,600              | 0              |          |
| 大 津        | 大津  | 4,100              | 0              |          |
| 石 地(その他)   | 甲田・大崎   | 1,800              | 0              |          |
| 刈 羽        | 全集落   | 7,900              | 0              |          |

※1経常費には、(事務賦課金・管理賦課金・ダム管理賦課金)を合算して表示しています。

※2事業費には、償還賦課金を徴収する(田)単価を表示しており、地区からの繰入金等は記載していません。

# 新規職員募集



— 令和5(2023)年4月1日採用の職員を募集します —

|                   |   |
|-------------------|---|
| 職 種               | ・一般職（庶務、会計、賦課徴収、施設の維持管理、ほか事務全般）<br>・技術職（土木技師、事業計画）  |
| 人 数               | 若干名   |
| 資 格               | 令和5(2023)年3月に大学、短大、高専、専修学校卒業見込みの者<br>及び卒業後概ね10年までの者（既卒の方、高卒の方歓迎いたします）                     |
| 受付期間              | 令和4(2022)年6月13日～8月15日   |
| 選考方法<br>及び<br>選考日 | 1次試験：筆記（常識、作文） 9月上旬を予定<br>2次試験：面接 10月上旬を予定<br>（詳細は当改良区ホームページに後ほど掲載するとともに<br>受験者にお知らせします。） |

<http://www.kashiwazaki-dokai.jp/>

|       |   |
|-------|---|
| 応募方法  | 自筆による履歴書、卒業（見込）証明書、成績証明書、職務経歴書（該当者）を直接当区へ持参するか郵送してください。 |
| 給 与   | 当区職員給与規程による。<br>*初任給（例）大学卒（新卒者）の場合：182,200円             |
| 諸 手 当 | 当区職員給与規程による。<br>（扶養手当・通勤手当・住居手当・期末勤勉手当・管理職手当等）          |
| 昇 給   | 年1回（4月）   |
| 社会保険  | 健康保険、厚生年金、雇用保険、労災保険                                     |
| 休 日   | 完全週休2日制（土・日）、祝日<br>年末年始（12月29日から翌年1月3日まで）               |
| 休 暇   | 年次有給休暇、夏季休暇等特別休暇  |
| 勤務時間  | 午前8時30分から午後5時15分まで                                      |
| 申 込 先 | 柏崎土地改良区 総務課<br>〒945-0034 新潟県柏崎市三和町8番19号                 |

\*企業訪問は、随時ご連絡をいただければ日程調整いたします。

\*ご不明な点は、総務課（0257-22-3855）までお問い合わせ下さい。



後谷ダム



ダム中央管理所での作業



昨今の世界情勢は、食料の多くを輸入に頼っている日本の現状の危うさを、今まで以上に感じさせます。土地改良区は、命を守り育む食料を生産するための基盤を作り、農業施設を管理するお手伝いをすることで社会に貢献しています。