

# 土地改良区だより

〈第22号〉



発行者  
柏崎土地改良区  
(水土里ネット柏崎)

柏崎市三和町8番19号

TEL代表 (0257) 22-3855  
FAX (0257) 22-2613

令和元年12月20日 発行  
〔写真：夕暮の米山〕

# 平成30年度決算報告

## 一般会計



組合費	173,472 (35%)
補助金及び交付金	57,119 (11%)
繰入金	213,545 (43%)
管理受託費	7,873 (2%)
繰越金	42,411 (8%)
その他収入	6,666 (1%)

**収入総額 501,086**

単位：千円

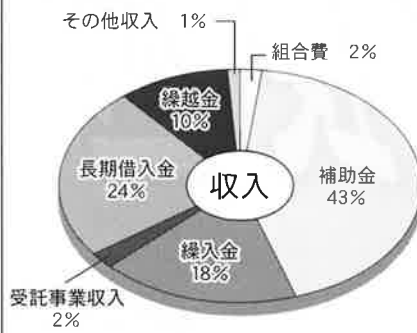


事務所費	75,550 (17%)
維持管理費	113,734 (25%)
維持管理適正化事業費	38,795 (8%)
償還金及び利子	34,465 (8%)
繰出金	190,712 (42%)

**支出総額 453,256**

単位：千円

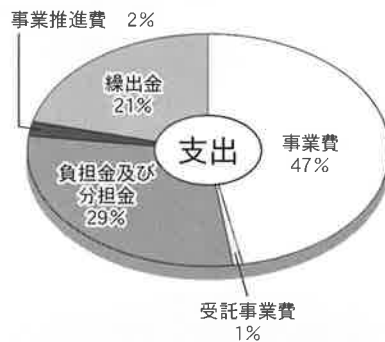
## 事業会計



組合費	12,986 (2%)
補助金	244,509 (43%)
繰入金	102,080 (18%)
受託事業収入	12,252 (2%)
長期借入金	140,737 (24%)
繰越金	57,656 (10%)
その他収入	3,909 (1%)

**収入総額 574,129**

単位：千円

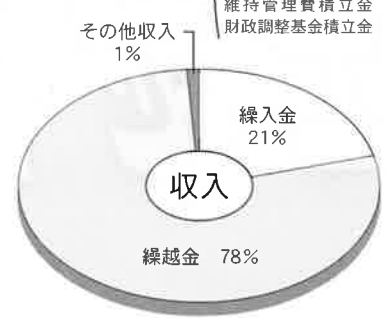


事業費	241,051 (47%)
受託事業費	5,889 (1%)
負担金及び分担金	148,272 (29%)
事業推進費	10,100 (2%)
繰出金	104,414 (21%)

**支出総額 509,726**

単位：千円

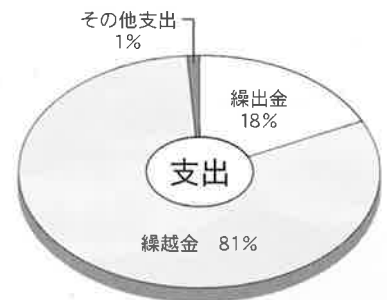
## 積立金会計



繰入金	128,252 (21%)
繰越金	483,458 (78%)
その他収入	717 (1%)

**収入総額 612,427**

単位：千円



繰出金	114,392 (18%)
繰越金	497,723 (81%)
その他支出	312 (1%)

**支出総額 612,427**

単位：千円

## 平成30年度 団体営事業として施工完了した工事

### 曾地地区 曾地揚水機場工事

着手前

老朽化した既設揚水機場を経費削減と効率化のため改修完工した用水施設

竣工





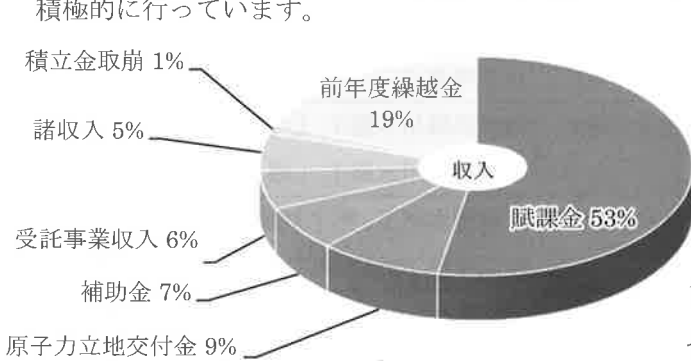
# 平成30年度決算 維持管理事業関係 113,734千円

通常管理事業 112,739千円

管理地区数 39地区(受益2,958.2ha)  
管理施設 ダム2箇所・頭首工・揚水機場・幹線用水路他

## ○収支の状況

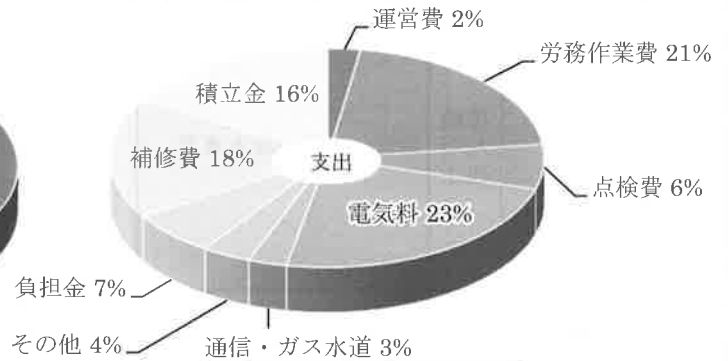
収入から支出を差し引いた形式収支は26,187千円で令和元年度へ繰り越しています。  
既存施設の通常管理のほか、将来の施設補修や現在実施中の国営関連事業の建設事業負担金に充てるため積立を積極的に行っています。



賦課金	73,432
原子力立地交付金	12,766
補助金	9,235
受託事業収入	7,873
諸収入	7,628
積立金取崩	2,000
前年度繰越金	25,992

収入合計 138,926

単位：千円



運営費	2,749
労務作業費	23,263
点検費	7,436
電気料	26,312
通信・ガス水道料	3,245
その他	4,064
負担金	7,461
補修費	20,329
積立金	17,880

支出合計 112,739

単位：千円



水利施設の現地検分(善根堰地区)



排水路修繕(北条地区)



排水機場試運転(長嶺地区)



パイプライン漏水修繕(北野地区)



南下江浚作業(高田地区)



中田ステンレスゲート設置(東江地区)



井岡空気弁樹補修(刈羽地区)



滝谷水管橋補修(刈羽地区)

## 修繕支援業務 995千円

土地改良区管理施設外となっている農業用施設の小規模補修を1地区実施しました。

用水路からの吸出しにより、陥没箇所が複数確認されました。



用水路伏せ替え工事

## 不法投棄はやめましょう！！

用水路におけるゴミの撤去作業に多くの労力を要しています。

またポンプなどの機械類にゴミが入ると故障の原因にもなります。

不法投棄を行わないようご協力をお願いいたします！！



# 平成30年度の事業の実施状況

## (1) 国営ダム用水関連事業

単位：千円

地区名	地域	事業名	事業費	主な実施内容とその説明
柏崎1期・2期	柏崎 刈羽 西山	県営かんがい排水事業	303,360	《藤井西江》 藤井堰西江分水附帯排水路工 1.0式
				《藤井東江》 藤井堰東江二つ又分水工 1.0式
				《山口堰》 西側幹線用水路工 L=291.9m 東側幹線用水路工 L=1,138.9m、河川協議1.0式
				《刈羽》 右岸管水路工、完了整備工 1.0式 刈羽中部第3揚水機場 水管理施設工事 1.0式
吉井1期	柏崎	県営ため池等整備事業	14,000	完了整備工(仮設残土処分等) 1.0式 <b>【事業完了】</b>
曾地	柏崎	団体営 基盤整備促進事業	27,100	貯水槽工、ポンプ用水循環施設改良工 1.0式 <b>【事業完了】</b>
東江2号	柏崎		50,900	用水路工 L=1,299.2m、事業損失調査 1.0式
4地区		計	395,360	

## (2) ほ場整備事業関係

単位：千円

地区名	地域	事業名	事業費	主な実施内容とその説明
下田尻 【実施6年目】	柏崎	県営経営体育成事業	67,000	暗渠排水(2次) A=10.7ha
		団体営土地利用調整事業	840	担い手への農地集積及び推進活動
山室 【実施5年目】	柏崎	県営経営体育成事業	179,000	区画整理(4次、5次) A=14.7ha
		団体営土地利用調整事業	1,040	担い手への農地集積及び推進活動
高田中部 【実施5年目】	柏崎	県営経営体育成事業	219,000	区画整理(5次、6次)A=14.8ha、暗渠排水(1次) A=18.0ha
		団体営土地利用調整事業	1,000	担い手への農地集積及び推進活動
高田南部 【実施4年目】	柏崎	県営経営体育成事業	543,000	区画整理(4~7次) A=50.7ha
		団体営土地利用調整事業	1,280	担い手への農地集積及び推進活動
五日市・内方 【実施3年目】	西山	県営経営体育成事業	425,000	区画整理(3~6次)A=31.0ha、ポンプ製作据付工 1.0式
		団体営土地利用調整事業	880	担い手への農地集積及び推進活動
長嶺 【実施3年目】	西山	県営経営体育成事業	206,000	区画整理(1~3次) A=17.2ha
		団体営土地利用調整事業	880	担い手への農地集積及び推進活動
畔屋 【実施1年目】	柏崎	県営経営体育成事業	11,000	地区境界測量、実施設計 1.0式
		団体営土地利用調整事業	920	担い手への農地集積及び推進活動
本条 【実施1年目】	柏崎	県営経営体育成事業	89,000	地区境界測量、実施設計 1.0式
		団体営土地利用調整事業	1,160	担い手への農地集積及び推進活動
黒滝 【調査2年目】	柏崎	県営調査計画	13,500	事業計画概要書作成業務 1.0式
		団体営換地等調整事業	597	換地等事前調査業務 1.0式
和田 【調査2年目】	西山	県営調査計画	9,000	事業計画概要書作成業務 1.0式
		団体営換地等調整事業	267	換地等事前調査業務 1.0式
10地区		計	1,770,364	

### (3) 中山間地総合整備事業

単位：千円

地区名	地域	事業名	事業費	主な実施内容とその説明
西山内郷	西山	県営中山間総合整備事業	45,000	《上山田》区画整理(3-1次) A=1.2ha
				《田沢藤掛》排水路工(2~4次) L=881.2m
1地区		計	45,000	

### (4) ため池等整備事業

単位：千円

地区名	地域	事業名	事業費	主な実施内容とその説明
五日市大池	西山	県営ため池等整備事業	134,222	浚渫工 V=12,000m <sup>3</sup>
矢田	柏崎		26,530	測量設計、地質調査業務 1.0式
本村大池	柏崎		8,650	測量設計、地質調査業務 1.0式
3地区		計	169,402	

### (5) その他(団体営・県単・村単)関係事業

単位：千円

地区名	地域	事業名	事業費	主な実施内容とその説明	
西中通	柏崎	農村振興総合整備事業	15,500	下大新田排水路工 L=408.6m、家屋調査 1.0式 <b>【事業完了】</b>	
上条	柏崎		17,800	宮之窪用水路工事 L=239.2m	
別俣水上	柏崎	農地耕作条件改善事業	8,400	区画拡大 A=8.33ha	
南部第2揚水機場	刈羽	刈羽村単独事業	60,386	電気機械設備更新工事 1.0式	
下藤井	柏崎	長寿命化・防災減災事業	950	左岸7号・8号用水路設計業務 1.0式	
駒越池	柏崎	農業水利施設 保全合理化事業	8,000	施設改修計画策定業務 1.0式	
仁王谷池	柏崎		8,000	施設改修計画策定業務 1.0式	
柳沢池	柏崎		8,000	施設改修計画策定業務 1.0式	
大津	西山	県単事業	6,000	千鳥ヶ池堤体修繕工事 1.0式	
甲田	西山		5,100	甲田池堤体修繕工事 1.0式	
南条【突発】	柏崎		1,426	南条揚水機場 水中ポンプ分解整備 1.0式	
新道【突発】	柏崎		4,234	新道第1揚水機場 主ポンプ・電動機分解整備 1.0式	
花田【突発】	柏崎		1,188	花田揚水機場 水中ポンプ取替整備 1.0式	
入小島【突発】	柏崎		1,296	入小島揚水機場 水中ポンプ取替整備 1.0式	
北野【突発】	西山		1,741	北野第2号揚水機場 吐出管修繕整備 1.0式	
刈羽中部【突発】	刈羽		3,456	中部第3揚水機場 主ポンプ分解整備 1.0式	
16地区			計	151,477	

### (6) 維持管理適正化事業 (平成30年度実施地区)

単位：千円

地区名	地域	事業費	主な実施内容とその説明
古町頭首工	(柏崎)	6,000	堰塗装工、巻上機分解点検整備 1.0式
十日市地区パイプライン	(刈羽)	15,000	水管橋補修工 L=58.83m
平井頭首工	(柏崎)	9,900	自家発電装置取替整備 1.0式
3地区		計	30,900

# 令和元年度 ダム放流実績

今年は、7月から8月中旬まで降雨が少なく、更に気温の高い日が多かったことから用水不足にならないよう栃ヶ原ダムでは7月25日から、後谷ダムでは、7月22日から放流を開始し8月19日まで放流を行いました。(栃ヶ原ダムでは、5月27日～6月7日にも放流を実施)

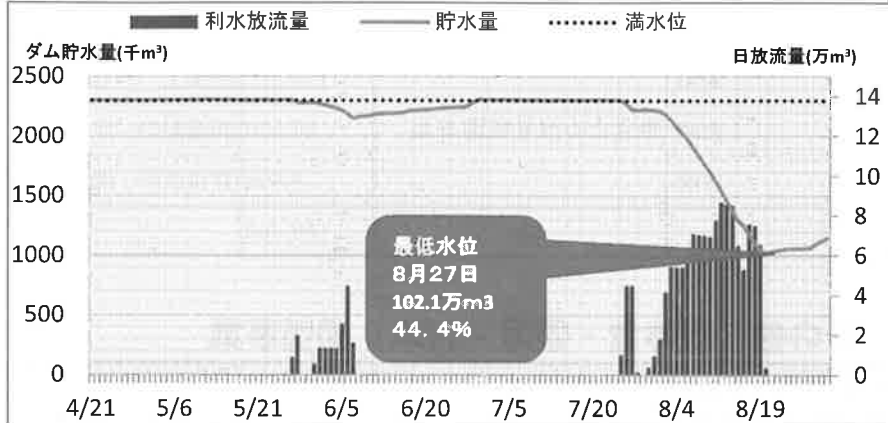
ダムのない地域では、輪番制や消雪用の井戸の利用など大変な苦勞をして用水の確保や配水に取り組まれましたが、ダムの受益地ではダムの放流により頭首工から十分な取水が行われ、新規受益地にはポンプによりダム用水の供給が行われました。

両ダムでは、調査や放流設備の改良のために水位を下げていますが、栃ヶ原ダムは12月下旬、後谷ダムは来年1月より貯留を開始する予定です。小雪であっても梅雨時期には満水になる見込みです。

## ● 栃ヶ原ダム

有効貯水量230万 $m^3$   
計画受益面積1,740ha  
H31.4現在: 約1,430ha

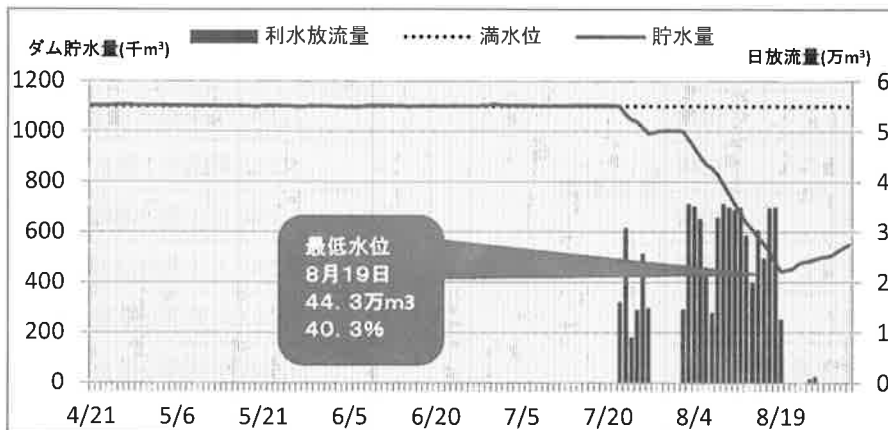
利水放流量  
149.7万 $m^3$



## ● 後谷ダム

有効貯水量110万 $m^3$   
計画受益面積880ha  
H31.4現在: 約680ha

利水放流量  
62.4万 $m^3$





# 市野新田ダム受益図

令和2年度より市野新田ダムが供用開始になります。放流は市野新田ダムから幹線導水路（管路）を経由しダム放流口から鶴川へ注水します。

供用開始に伴い図面に着色した区域ではダム管理費の負担が開始されますのでご理解とご協力をお願いいたします。



凡例		
令和2年度 配水可能区域		
将来計画区域 (配水施設工事 完了後配水開始)	土改加入済区域	
	土改未加入区域	

## 刈羽村単独事業による揚水機場施設の整備

刈羽村内の揚水機場については、経済産業省の予算を活用した『電源立地地域対策交付金事業』を導入し、ポンプ設備や受配電盤等の計画的な改修を平成28年度から実施しています。


この交付金は刈羽村を窓口とした事業であり、令和6年度までに計11機場を、総事業費6億8千万円をかけて改修する計画としています。

なお、本事業は、これらの農業用施設が刈羽村の農業振興に寄与する重要施設という位置づけにより、事業費の全額が交付金で賄われています。

### H30年度実施施設 刈羽南部第2揚水機場



ポンプ設備の更新



受配電盤一式の取替

## 県営ほ場整備 2地区が本年度完了

経営体育成基盤整備事業 下田尻地区

中山間地域総合整備事業 西山内郷(上山田)地区

県営経営体育成事業を導入して実施してきた『下田尻地区』と中山間事業で実施してきた『西山内郷(上山田)地区』のほ場整備事業が本年度で完了となります。

上山田地区では7月30日、下田尻地区では10月29日にそれぞれ権利者会議で換地計画が承認され、現在換地処分に向けた最終手続きを進めており、年度内に予定している換地清算をもって事業完了となります。



上山田権利者会議  
(上山田公会堂)



下田尻権利者会議  
(下田尻ふれあいセンター)



# 土地改良区 しりーず

どんな事業に  
取り組んでいるの？



柏崎土地改良区が関係者の要望や実施の必要性から、H30年度に取り組んだ事業は、4～5頁に記載のある事業・地区です。

今回は、その中から、国営ダム用水関連事業についてお話しします。

## 【国営ダム用水関連事業】

柏崎刈羽地域には、3つの二級河川（鯖石川・鶴川・別山川）が流れていますが、川の幅も狭く、勾配が急なため、多少の降雨があっても川に水を貯留できず日本海に流れ出てしまい、1週間～10日間程度雨が降らないとすぐに水不足になってしまう状況が昔から続いていました。

川の水量が減少し、田んぼにかける水が不足すれば、米の収量・品質は低下し、農家は安定した収入が得られず、特にひどい渇水年には、農家間で水の取り合いによる争いも生じていました。

この柏崎刈羽地域の慢性的水不足を根本的に解消するため、国（農林水産省）を事業主体とした「国営事業」により、3つの川の上流にそれぞれダムが建設されました。

- ・鯖石川上流部 ⇒ 榎ヶ原ダム（平成22年8月供用開始）
- ・別山川上流部 ⇒ 後谷ダム（平成22年8月供用開始）
- ・鶴川上流部 ⇒ 市野新田ダム（令和2年4月供用開始予定）

また、ダムから放流された用水が、できるだけ多くの田んぼに届くように、新潟県を事業主体とした「県営事業」及び土地改良区を事業主体とした「団体営事業」により、各地域で水を配る施設（用水路・揚水機場・送水パイプライン等）の工事を順次行ってきています。

次号につづく 

# 組合員のみなさまへお知らせ

☑ **チェックがつけば届出を！！** 締め切りは3月末です

## 組合員に変更があるとき

- 農地の移動（売買、交換、農業委員会等での貸借契約及びその解除）
- 組合員の名義変更（贈与、農業者年金受給、老齢等での経営移譲、死亡による相続等）
- 組合員の住所や電話番号の変更
- 賦課金の口座振替の名義及び指定口座番号の変更

→「組合員資格得喪通知書」を提出して下さい。用紙は土地改良区にあります。

## 農地を転用するとき

- 農地を農地以外(宅地、山林等)にするとき
- 使用目的を変更するとき(田から畑へ)
- 公共事業で用地買収されたとき(道路等)

→手続きに必要な用紙は土地改良区にあります。

届け出用紙は、当改良区ホームページからダウンロードできます。

(<http://www.kashiwazaki-dokai.jp/>)

他の公的機関(市役所・役場・農協・法務局など)で手続きをおこなっても、土地改良区に手続きがなければ台帳は修正されませんのでご注意ください。



## ご確認ください!! 滞納賦課金は新資格者が負担

滞納賦課金のある土地の権利を取得する場合は、土地改良法により、新しい資格者にその納入義務が生じます。競売の場合も同様です。トラブルを避けるためにも、必ず土地改良区に確認をお願いします。

## 滞納整理を実施しています

- ・1件の債権差押え(預貯金)を実施しました。
- ・差押不動産の公売を実施しました。

賦課金の納入には、ほとんどの組合員の方からご理解いただき、納期限内に納めていただいています。今後も他の組合員の方との公平性を保つために、滞納処分が実施されます。

### 【差押えの対象となるもの】

預貯金、給与、賞与、年金、生命保険、土地、建物、自動車、その他動産など

滞納されている方は、滞納処分の対象となりますので速やかに納入されますようお願いいたします。

分納など、納入のご相談は 総務課 TEL0257-22-3855 まで

## 第12回 臨時総代会開催

11月25日、柏崎土地改良区会議室において、第12回臨時総代会が開催されました。総代定数80名、現在員数79名のうち64名の出席、出席率81%。議長、第2選挙区柏崎市畔屋の中澤修一さん。来賓、土田柏崎地域振興局農業振興部長。30年度決算を中心に、令和元年度補正予算、定款の変更等全16議件が承認、可決されました。

改正土地改良法が施行され、今後、複式簿記会計の導入、総代選挙の選挙管理委員会管理の廃止等、土地改良区の運営が大きく変わっていきます。総代会でも、随時必要な変更を諮っていきます。(決算報告は、2頁)

∞∞ 防災・減災事業も重要 ∞∞



### 農業所得申告について

1年間にかかった土地改良区費をお知らせします。必要な方はご連絡ください。

### 賦課金の納入は、口座振替が便利です。

**取扱い金融機関** 下記の金融機関から口座振替ができます。

- 農業協同組合…JA バンク新潟
- 銀行…第四銀行、北越銀行、大光銀行
- 信用金庫…柏崎信用金庫
- 信用組合…新潟縣信用組合、新潟大栄信用組合
- 労働金庫…新潟県労働金庫
- 郵便局…全国のゆうちょ銀行

(問い合わせ先) 柏崎土地改良区総務課 TEL0257-22-3855

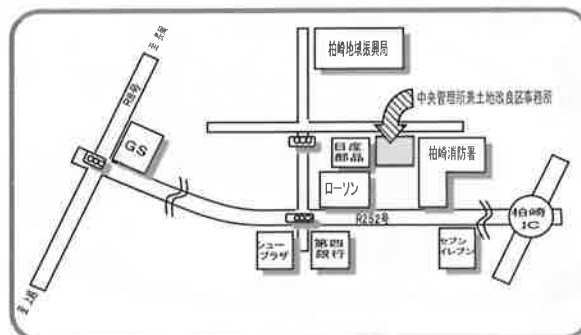


ホームページも、よかったら覗いてみて下さい。

<http://www.kashiwazaki-dokai.jp/>



～土地改良区事務所 案内図～  
〒945-0034 柏崎市三和町8番19号  
TEL(0257)22-3855 FAX(0257)22-2613






# 国営柏崎周辺農業水利事業完了へ

## ○事業のあゆみ

昭和63年	6月 1日	柏崎周辺地区国営土地改良事業推進協議会設立
昭和63年	6月24日	新潟県知事より農林水産大臣へ直轄調査の申請
平成 元年	5月29日	直轄調査(地区調査)決定
平成 7年	4月 1日	全体実施設計開始
平成 9年	7月16日	柏崎周辺農業水利事業所開設〈事業着手〉
平成 9年1	1月25日	柏崎周辺農業水利事業計画決定
平成10年	1月10日	柏崎周辺農業水利事業計画確定
令和 元年1	0月31日	柏崎周辺農業水利事業完工式
令和 2年	3月31日	柏崎周辺農業水利事業完了予定

## 栃 ヶ 原 ダ ム



重力式コンクリートダム  
 堤高 52.7m 堤頂長 152.5m  
 堤頂幅 4.0m  
 天端標高 EL.175.7m  
 堤体積 127千m<sup>3</sup>  
 有効貯水量 2,300千m<sup>3</sup>  
 計画受益面積 1,740ha

平成13年10月 工事着工  
 平成18年 9月 築堤完了  
 平成20年10月～平成22年 3月  
 試験湛水  
 平成22年 7月 検査合格  
 平成22年 8月 供用開始

## ゾーン型フィルダム

堤高 27.0m 堤頂長 288.0m  
 堤頂幅 8.0m  
 天端標高 EL.64.0m  
 堤体積 193千m<sup>3</sup>  
 有効貯水量 1,100千m<sup>3</sup>  
 計画受益面積 880ha

平成16年 4月 工事着工  
 平成18年 9月 築堤完了  
 平成19年12月～平成21年6月  
 試験湛水  
 平成21年 9月 検査合格  
 平成22年 8月 供用開始

## 後 谷 ダ ム



## 市 野 新 田 ダ ム



傾斜遮水ゾーン型フィルダム  
 堤高 26.7m 堤頂長 199.0m  
 堤頂幅 8.0m  
 天端標高 EL.241.7m  
 堤体積 165千m<sup>3</sup>  
 有効貯水量 1,600千m<sup>3</sup>  
 計画受益面積 970ha

平成24年 4月 工事着工  
 平成29年11月 築堤完了  
 平成31年 2月～令和元年 6月  
 試験湛水  
 令和 元年10月 検査合格  
 令和 2年 4月 供用開始予定