

土地改良区だより

〈第19号〉



発行者
柏崎土地改良区
(水土里ネット柏崎)

柏崎市三和町8番19号

TEL代表 (0257) 22-3855
FAX (0257) 22-2613

平成30年5月14日 発行

〔写真：鶴川地内〕

第9回 通常総代会開催

一 米+高収益作物で 所得向上を目指せ！ 一

3月14日開催の第9回通常総代会において、30年度予算を中心に、新規土地改良事業計画等全議件31件が可決されました。

出席総代69名/80名（出席率86.3%）

議長：第4選挙区西山長嶺池田孝雄氏

来賓：西巻柏崎副市長・品田刈羽村長・鈴木北陸農政局柏崎周辺農業水利事業所長・大平柏崎地域振興局農業振興部長

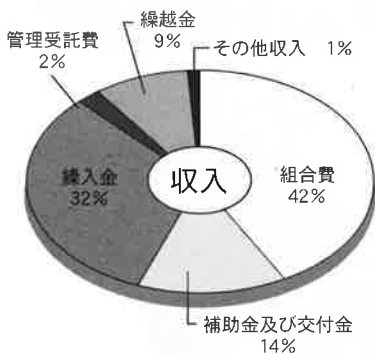
来賓の皆様からは、所得向上のために、米プラス園芸や付加価値のある米作りに取組む地域から、ほ場整備事業の優先順位をつけさせて頂くというお話もありました。



平成30年度予算概要

平成30年度予算は次のとおりです。

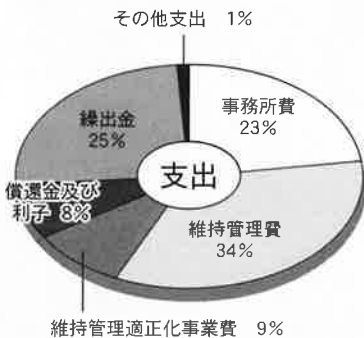
一般会計



組合費	174,960 (42%)
補助金及び交付金	58,070 (14%)
繰入金	132,550 (32%)
管理受託費	7,960 (2%)
繰越金	37,920 (9%)
その他収入	5,150 (1%)

収入総額 416,610

単位：千円

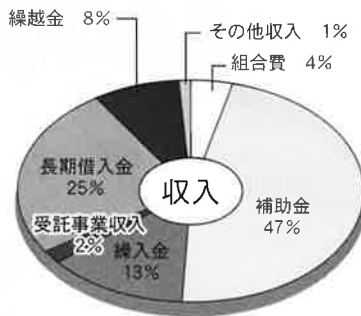


事務所費	94,687 (23%)
維持管理費	143,330 (34%)
維持管理適正化事業費	38,870 (9%)
償還金及び利子	31,380 (8%)
繰入金	105,713 (25%)
その他支出	2,630 (1%)

支出総額 416,610

単位：千円

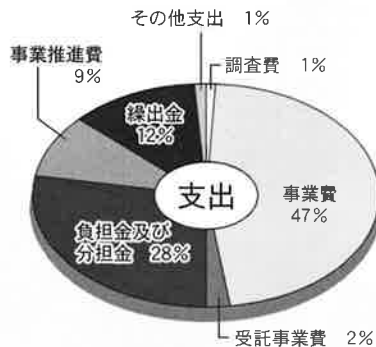
事業会計



組合費	22,676 (4%)
補助金	279,270 (47%)
繰入金	78,078 (13%)
受託事業収入	14,500 (2%)
長期借入金	147,750 (25%)
繰越金	47,660 (8%)
その他収入	1,266 (1%)

収入総額 591,200

単位：千円



調査費	5,000 (1%)
事業費	279,364 (47%)
受託事業費	12,500 (2%)
負担金及び分担金	166,290 (28%)
事業推進費	53,271 (9%)
繰入金	71,550 (12%)
その他支出	3,225 (1%)

支出総額 591,200

単位：千円

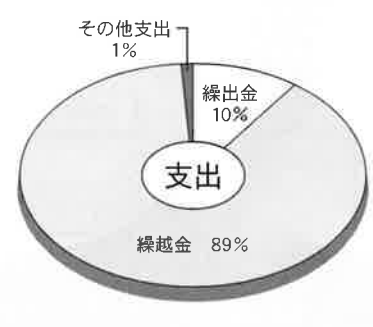
積立金会計



繰入金	70,253 (12%)
繰越金	483,664 (87%)
その他収入	1,477 (1%)

収入総額 555,394

単位：千円



繰入金	58,996 (10%)
繰越金	496,075 (89%)
その他支出	323 (1%)

支出総額 555,394

単位：千円

国 営 ダ ム 貯 水 状 況

・ 栃ヶ原ダムは、平成30年1月23日に満水（2,300千㎡）になりました。


栃ヶ原ダム



H30.4.17

・ 後谷ダムは、平成29年8月26日から満水（1,100千㎡）状態です。

後谷ダム



H30.3.30

・ 国営ダムの受益地で湧水が生じそうな場合は、堰組合や維持管理組合等を通じて土地改良区へ連絡をお願いします。また、中央管理所では鯖石川・別山川の頭首工の水位を確認できますが、ため池掛かりや溪流掛かりの地域（新規受益地）の水利状況を確認することができないため、ダム用水の必要な場合は早めに連絡をお願いいたします。

水路・ため池に近づかないで！！

○毎年全国各所の用排水路・ため池などで、子供たちや高齢者の痛ましい水難事故が多数発生しています。

これからの時期は用水路やため池の水を農作業でたくさん使うので水量が増えて大変危険です。

家庭内でも、地域においても、声をかけあって水難事故にあわないようご協力をお願いします。

○4月20日～5月20日は『水難事故防止強化期間』です。

各地域におかれましても危険箇所がないかなど再確認をお願いします！



用水路にゴミを捨てないで！！

○用水路におけるゴミ撤去作業に多くの労を要しています。特に生活ごみなどが捨てられていることがあり対応に苦慮しています。

生活ゴミをすてないでください

（ビン、缶、ペットボトル、くず野菜等を用水路へ捨てないでください。）



飛散ゴミの流入防止にご協力をお願いします



（マルチ、発泡スチロール、ビニールシート、肥料袋等は風で飛ばされないようしっかり固定するなどの対応をお願いします。）


市野新田ダムについて

- 平成24年4月に着工した市野新田ダムも平成29年にはダム本体の築堤工事が終了しました。



- H27.5
堤体築堤前
上流側から堤体予定地を望む

- H29.11
築堤終了
上流側から堤体を望む



○今後の予定

- 平成30年度工事予定
洪水吐上流部保護工、急流部埋戻しコンクリート工、ダム天端道路工、左右岸天端舗装工、仮排水路閉塞、管理設備設置、放流棟上屋建築等を実施します（平成30年11月までに終了予定）
- 市野新田ダム試験湛水
平成30年12月から水を貯めて安全性を確認する「試験湛水」を開始予定です
予定期間：平成30年12月3日～平成31年5月29日
貯め上げ後、満水状態を保持（3か月間くらい）した後に落水します
河川管理者の完成検査合格後に再貯留を開始します（平成31年12月頃）
- 供用開始
平成32年度より供用開始予定です（利水容量：1,600千m³）
鵜川の河水水を使用している田には、ダム管理費の負担をお願いいたします


鶴川水系区域 国営ダム関連事業の進捗状況報告 (平成29年度 県営・団体営かんがい事業)

崎 市

西側幹線用水路
L=4390m
(H30年以降
施工予定)



東・西幹線用水路分水箇所-竣工



東側幹線用水路-竣工

宮川江用水路
L=1060m
(H30年以降施工予定)

H29年度施工
西側幹線用水路
L=300m



西側幹線国道施工箇所

H29年度施工
東側幹線用水路
L=1150m

幹線用水路 L=377m
(H30年以降施工予定)



幹線用水路射流分水工-竣工

市野新田ダム (建設中)



〔鶴川水系区域のうごき〕

- ◇平成 9年 国営事業 着工
- ◇平成24年 国営市野新田ダム工事 開始
県営かんがい事業鶴川水系 測量調査開始
- ◇平成26年 県営古町用水路改修工 着工
- ◇平成29年 県営山口堰幹線用水路工 着工
- ◇平成32年 国営市野新田ダム用水供用開始 (予定)

市野新田ダム用水供用にあわせ、更に図表示のH30年度以降の用水路施工を進めていく予定です。

関係組合員の皆様には、ご理解、ご協力をお願い申し上げます。

平成30年度事業の取り組み

◆国営土地改良事業

昨年度に、最後のダムである市野新田ダムの築堤工事が完了しました。本年度は残りの関連工事を実施し、12月にはダムに水を貯めて安全性を確認する『試験湛水』が開始される予定です。

市野新田ダム建設工事	今年度は工事完了に向けて、仮排水路トンネルの閉塞工や道路舗装工等のコンクリート工事、ダム管理機器の設置工事を進めます。
市野新田取水工工事	市野新田ダムの貯水のために、鵜川上流部から取水をする施設である市野新田取水工を建設する工事です。昨年度に引き続き、取付部の護岸やパイプラインのつなぎ込み工事を実施します。
付替市道舗装等工事	市野新田ダム右岸側の付替道路のコンクリート舗装を行う予定です。左岸側の舗装は、H31年度の実施となります。

◆かんがい排水事業（国営関連事業関係）

単位：千円

地区名	事業名	予算額	工期	実施内容とその説明
柏崎1期	かんがい排水事業 (新農業水利システム)	247,000	H18～H33	【山口堰】用水路工 L=2,400m、河川協議 1.0式 【刈羽右岸】一ノ堰残工事、水管理改造 1.0式 【西山右岸(長嶺)】実施設計 1.0式
柏崎2期		70,000	H22～H30	
曾地	農業基盤整備促進事業 ※旧プロジェクト外支援交付金	32,700	H26～H30	揚水機場工 1.0式
東江2号		43,000	H27～H31	用水路工 L=1,286m
4地区	計	392,700		

◆大区画ほ場整備事業

2ヶ年調査を終えた『畔屋地区』及び『本条地区』が、本年度より事業に着手します。

また、昨年度から調査に着手した『黒滝地区』及び『和田地区』では、本年度より2ヶ年の本格的な調査業務に着手します。なお、平成22年度から事業を実施してきた『善根地区』が事業完了となりました。 単位：千円

地区名	事業名	予算額	工期	実施内容とその説明
下田尻	経営体育成基盤整備事業	86,000	H25～H31	暗渠排水 10ha、換地費 1.0式
	土地利用調整事業	1,000	H25～H31	土地利用調整及び推進活動
山室	経営体育成基盤整備事業	190,000	H26～H31	区画整理 14ha、暗渠排水 3ha、換地費 1.0式
	土地利用調整事業	1,000	H26～H31	土地利用調整及び推進活動
高田中部 (藤橋・堀・新道)	経営体育成基盤整備事業	249,000	H26～H31	区画整理 15ha、暗渠排水 3ha、換地費 1.0式
	土地利用調整事業	1,000	H26～H31	土地利用調整及び推進活動
高田南部 (新道・堀・南下)	経営体育成基盤整備事業	491,000	H27～H32	区画整理 26ha、換地費 1.0式
	土地利用調整事業	1,000	H27～H32	土地利用調整及び推進活動
五日市・内方	経営体育成基盤整備事業	469,000	H28～H33	区画整理 17ha、換地費 1.0式
	土地利用調整事業	1,000	H28～H33	土地利用調整及び推進活動
長嶺	経営体育成基盤整備事業	260,000	H28～H33	区画整理 14ha、換地費 1.0式
	土地利用調整事業	1,000	H28～H33	土地利用調整及び推進活動

地区名	事業名	予算額	工期	実施内容とその説明
畔屋【新規】	経営体育成基盤整備事業	85,000	H30～H35	実施設計 1.0式
	土地利用調整事業	1,000	H30～H35	土地利用調整及び推進活動
本条【新規】	経営体育成基盤整備事業	100,000	H30～H35	実施設計 1.0式
	土地利用調整事業	1,000	H30～H35	土地利用調整及び推進活動
黒滝	農業農村整備事業調査計画	17,100	H30～H31	事業計画概要書作成 1.0式
	経営体育成換地等調整事業	597	H30～H31	換地等事前調査 1.0式
和田	農業農村整備事業調査計画	13,000	H30～H31	事業計画概要書作成 1.0式
	経営体育成換地等調整事業	267	H30～H31	換地等事前調査 1.0式
10地区	計	1,968,964		

◆中山間事業

単位:千円

地区名	事業名	予算額	工期	実施内容とその説明
西山内郷	中山間地域総合整備事業	60,000	H22～H31	【上山田】換地費 1.0式 【田沢・藤掛】排水路工 L=409m
1地区	計	60,000		

◆ため池等整備事業

隧道改修工の完了目処がたった『吉井地区』に引き続き、隣接の『矢田地区』で隧道改修事業に着手します。また、ため池整備として『本村大池』及び『刈羽長池』も事業に着手します。

その他、耐震性向上のため護岸補強を検討しているため池の、改修計画策定に取り組みます。 単位:千円

地区名	事業名	予算額	工期	実施内容とその説明
吉井	ため池等整備事業 (用排水施設《隧道》)	13,000	H22～H30	仮設道路撤去工 1.0式
矢田【新規】		29,000	H30～H33	実施設計 1.0式
長嶺大池	ため池等整備事業 (ため池整備)	1,100	H26～H30	補償費 1.0式
五日市大池		84,000	H29～H32	浚渫工、洪水吐工 1.0式
本村大池【新規】		25,000	H30～H33	実施設計 1.0式
刈羽長池【新規】		7,000	H30～H31	実施設計 1.0式
駒越池【新規】		8,000	H30	施設改修計画策定 1.0式
仁王谷池【新規】		8,000	H30	施設改修計画策定 1.0式
柳沢池【新規】	農業水利施設保全合理化事業 (施設計画策定)	8,000	H30	施設改修計画策定 1.0式
9地区	計	183,100		

◆その他事業

単位:千円

地区名	事業名	予算額	工期	実施内容とその説明
西中通	農村振興総合整備事業	19,000	H24～H30	下大新田排水路工 L=580m
上条		14,300	H29～H31	用水路工 L=300m
別俣水上	農地耕作条件改善事業(定額)	10,000	H30～H31	区画拡大 A=8ha
下藤井	県単事業(かんがい排水)	13,000	H30	用水路工 L=390m
大津	県単事業(農地防災)	7,000	H30	ため池護岸補修工 1.0式
甲田		7,000	H30	ため池護岸補修工 1.0式
南部第2揚水機場	村単事業	80,000	H30	受配電盤更新、主ポンプ分解整備 1.0式
古町頭首工	維持管理適正化事業	6,000	H30	堰塗装工、巻上機分解点検整備 1.0式
十日市地区 パイプライン		15,000	H30	水管橋補修工 L=58.83m
平井頭首工		9,900	H30	自家発電装置取替整備 1.0式
10地区	計	181,200		



組合員のみなさまへ



平成29年度賦課金未納状況

	旧町村名	未納者人数	金額(円)
1期	中 鯖 石	4	34,200
	南 鯖 石	1	437
	北 条	8	164,530
	田 尻	2	29,130
	北 鯖 石	2	270,542
	中 通	3	19,350
	高 田	1	1,033
	上 条	3	3,446
	別 俣	1	17,493
	西 山 町	4	54,771
	刈 羽 村	1	3,170
1期 計		30	598,102
2期	中 鯖 石	4	30,219
	南 鯖 石	1	40,337
	北 条	8	82,192
	田 尻	2	15,358
	北 鯖 石	2	221,327
	中 通	3	19,350
	高 田	2	7,356
	上 条	3	5,143
	別 俣	1	11,396
	西 山 町	6	254,781
	刈 羽 村	3	80,675
2期 計		35	768,134
3期	北 条	7	30,181
	西 中 通	3	166,404
	中 通	6	529
	高 田	5	126,851
	上 条	13	460,587
	西 山 町	1	747
3期 計		35	785,299
合計		100	2,151,535

(H30.4.16現在)

口座振替をご利用の場合は
このように記載されています。

口座振替 ○○支店 普 0000000 柏崎太郎

ご不明な点は総務課まで
お問い合わせ下さい。
TEL 0257-22-3855

農地を売買する場合
滞納賦課金は、新資格者が負担

滞納賦課金のある土地の権利を取得する場合は、
土地改良法により、新資格者にその納入義務が生じ
ます。競売の場合も同様です。トラブルを避けるた
めにも、資格取得の際は、必ず土地改良区に確認し
て下さるようお願いします。

★賦課金の納入には、ほとんどの組合員の方からご理解
いただき、納期限内に納入して頂いています。
納入が滞っておられる方は、滞納処分(差押え)の対象とな
りますので、速やかに納入されますようお願いします。

賦課金納入は、便利な口座振替を
ご利用ください。

柏崎土地改良区賦課額明細表

納付者	納付額	滞り	滞り期間	滞り金額	滞り回数	滞り理由
柏崎太郎	100000					

平成 年度 第1期賦課金通知書

納付者	納付額	滞り	滞り期間	滞り金額	滞り回数	滞り理由
柏崎太郎	100000					

平成 年度 第2期賦課金通知書

納付者	納付額	滞り	滞り期間	滞り金額	滞り回数	滞り理由
柏崎太郎	100000					

平成30年度 地区別土地改良区費一覧表

土地改良区費は原則として事業費は所有者、維持管理費等の経常費は耕作者負担となりますので、
賃借料を決める時の参考にして下さい。(10a当り単価)

地区	関係集落	経常費(※1)	事業費(※2)	備考
南 鯖 石	笹崎・森近・田島・山室・行兼	2,600円	0円	
宮之下(ほ場)	宮之下	4,100	0	
善 根 堰	上加納・中加納・下加納・久ノ木・飛岡・佐之久・石川・久木太	4,700	0	
善 根 (ほ場)	飛岡・上加納	6,500	10,520	
安 田	鳥越・安田町・中道・三ツ家・城之組・明神・上田尻	5,600	0	
与 板	宮平・与板	4,700	0	
与 板 (上段)	与板	4,200	0	
善根堰水利外	宮平・下加納・久ノ木・飛岡・佐之久	1,800	0	
小 坂 堰	平井・今熊・十日市・中道・畔屋	5,900	0	
南 条 ①	南条(善根堰掛り)	7,200	0	
南 条 ②	南条(上段)	7,000	0	
北 条 ①	東条・深沢・四日町・荒町・家近・山澗・小島・大広田	6,300	0	
北 条 ②	山澗・小島	4,400	0	
北条(その他)	山本・引地・中村・大広田・旧広田・赤尾	1,800	0	
愛 宕 沖	鹿島・赤尾・四日町・十日市	4,600	0	
藤井堰(西江)	上藤井・下藤井・桜木町・春日・橋場・下原・上原・比角・長浜 半田岩上・新田畑・田塚・茨目・上田尻・下田尻・両田尻	5,100	0	
上 田 尻	上田尻	5,900	0	暗渠排水地区
豊 田	橋場・上原・下原・春日	5,300	0	
藤井堰(東江)	中田・畔屋・与三・剣・下大新田・土合新田	5,300	0	
北 鯖 石 東 部	与三・畔屋	7,000	0	
畔 屋 (ほ場)	畔屋	2,600	0	
大 川 堰	長崎新田	4,800	0	
中 通 ①	矢田・吉井	3,770	0	
中 通 ②	曾地	3,600	0	
中 通 ③	花田	3,700	0	
中 通 ④	飯塚	3,600	0	
新 田 堰	曾地新田・曾地・花田	4,900	0	刈羽上高町は除く
古 町 堰	上条・古町	3,200	0	
古町堰(高田)	新道・上方・下方・横山・藤橋・堀・南下	3,700	0	
高田北部(ほ場)	藤橋・横山・上方	3,700	0	
高田中部(ほ場)	新道・藤橋・堀	3,700	610	
西 割 新 道	新道	5,600	0	
黒 滝 ・ 貝 淵	黒滝・貝淵	2,600	0	
宮之窪・山口	宮之窪・山口	2,600	0	
別 俣 (排水路)	久米・水上・細越	4,600	0	
別 俣 (ほ場)	久米(須山)	2,600	6,500	
野 田	下野田・野田・中組・田屋	1,800	0	
北 野 (ほ場)	北野	5,100	5,220	
坂 田 (ほ場)	坂田	3,100	10,960	
新 保	新保	2,600	6,710	
五日市・内方(ほ場)		2,600	0	
長 嶺 (ほ場)		2,600	0	
二 田 (その他)	坂田・二田・黒部・長嶺・和田・五日市・内方・大坪・北野・妙法寺	1,800	0	
鎌 田 (ほ場)	鎌田	5,470	6,600	
別 山 (ほ場)	別山	2,600	8,900	
別山(ため池H4)	別山	1,800	0	
灰 爪 堰	上山田	3,900	16,600	ダム用水受益地
灰 爪 堰	伊毛	2,600	0	
灰爪堰左岸①	田沢・藤掛	4,500	0	
灰爪堰左岸②	池浦・二田・礼拝	4,500	0	
西 山 内 郷	上山田	2,600	16,600	ダム用水受益地外
内 郷 (その他)	田沢・藤掛・池浦・礼拝・鎌田・下山田・伊毛・上山田・尾野内・別山	1,800	0	
浜 忠 (ほ場)	浜忠	5,600	0	
大 津	大津	4,100	0	
石 地 (その他)	甲田・大崎	1,800	0	
刈羽(ダム水利内)	上高町・新屋敷・大塚・西谷・刈羽・井岡・十日市・西元寺・滝谷 滝谷新田・入和田・枯木・赤田町方・赤田北方	7,500	0	
刈羽(ダム水利外)	正明寺・下高町・上高町・新屋敷・大塚・西谷・割町新田・刈羽 滝谷	6,200	0	

※1 経常費には、(運営事務費・維持管理費・ダム管理費)を合算して表示しています。

※2 事業費には、償還賦課金を徴収する(田)単価を表示しており、地区からの繰入金等は記載していません。

土地改良区 しりーず

どうして農地転用
届をするの？




農地法によって、たとえ所有者であっても農地を自由に転用することができないことになっています。それは、国民の食料を安定して供給する上で農地が重要だからです。しかし一方、全く転用できないと、快適な環境作りの妨げになることもあります。そこで、届出をして許可をもらえば転用できるという制度になっているのです。



「決済金」って
なあに？

土地改良区の運営や施設の維持管理、事業費などは賦課金や借入金によって賄われていて、それらは関係組合員さんに納入頂いています。農地転用によってそれらを払わなくなる土地が出てくると、残りの土地で負担することになり、他の組合員さんの負担が増えてしまいます。そこで、その負担増を解消するために、転用する土地の負担相当分を転用時に精算して頂くのが、決済金です。

次号につづく



ホームページも、よかったら覗いてみて下さい。

<http://www.kashiwazaki-dokai.jp/>





新採用職員紹介



事業管理課 わたなべ だい ち
渡邊大地

ご挨拶

初めまして。4月より柏崎土地改良区に勤めることになりました渡邊と申します。柏崎にはまだ住み始めたばかりで、道や地名など、覚えることは多いですが、早く覚えて皆様のお力になれるよう誠心誠意努力いたします。ご指導ご鞭撻のほどよろしくお願いいたします。



賦課金の納入は、口座振替が便利です

お手続きに必要な用紙をお送りします。下記までご連絡ください。

(お手続きからご利用までに1ヶ月程度かかります。)

下記の金融機関から口座引落ができます。



- ・ 第四銀行 ・ 北越銀行 ・ 大光銀行 ・ 柏崎信用金庫 ・ 新潟県信用組合
- ・ 新潟大栄信用組合 ・ 新潟県労働金庫 ・ JAバンク新潟 ・ ゆうちょ銀行

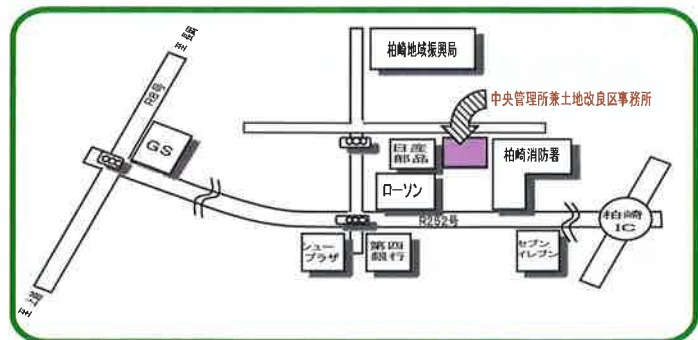
◎土地改良区の概要

(平成30年4月1日現在)

地区面積	3,528ヘクタール
組合員数	4,762名
総代	80名
理事	16名
監事	3名
職員	11名

～土地改良区事務所 案内図～

〒945-0034 柏崎市三和町8番19号
TEL(0257)22-3855 FAX(0257)22-2613



～ (問い合わせ先) 柏崎土地改良区 ☎0257-22-3855～